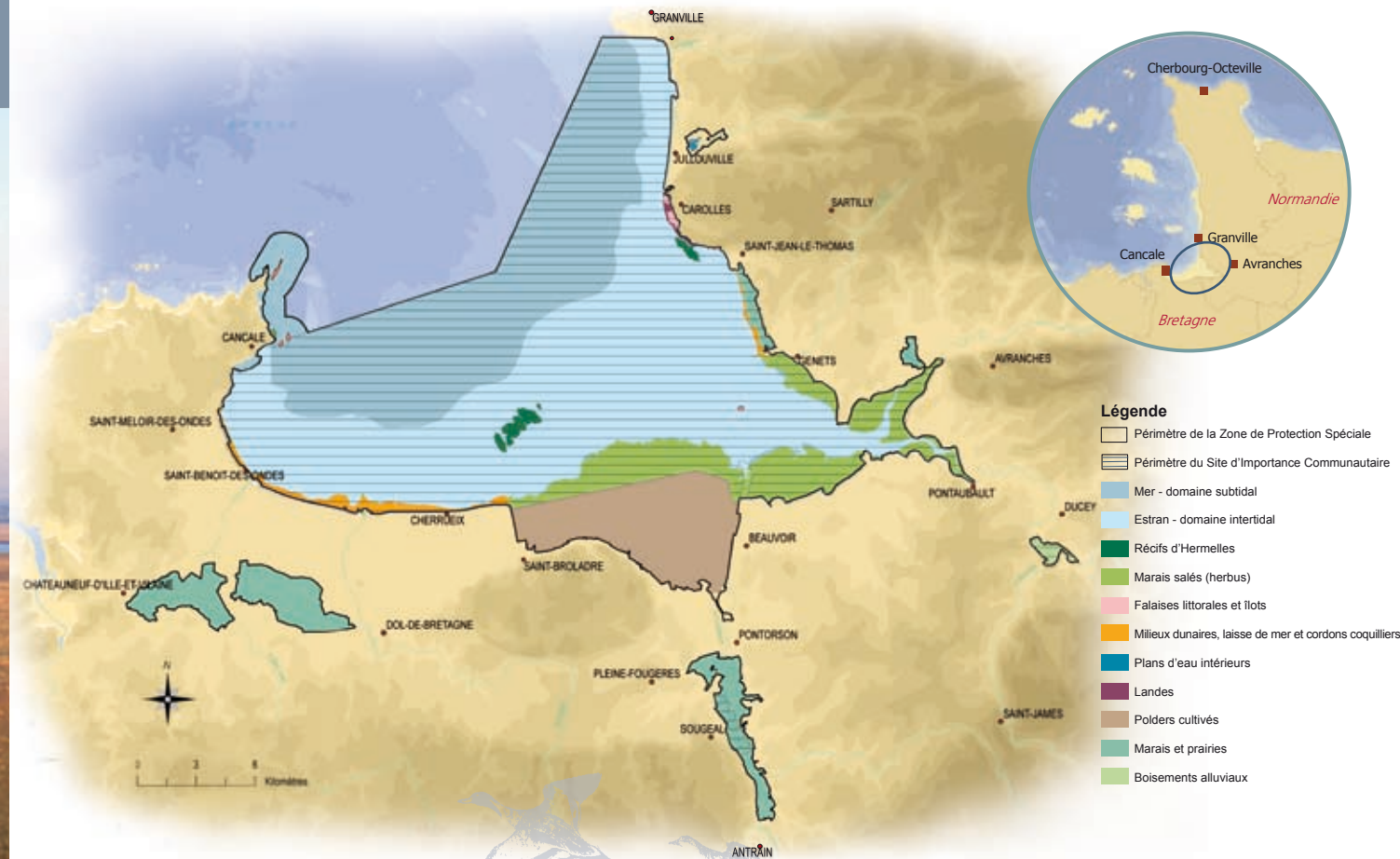


Désigné au titre des directives Habitats (Site d'Importance Communautaire) et Oiseaux (Zone de Protection Spéciale) du fait de la présence de 26 habitats et 91 espèces d'intérêts européen.



Le **Conservatoire du littoral** désigné par l'État en 2006 pour élaborer le document de gestion du site, est aujourd'hui chargé de sa mise en oeuvre. Tout propriétaire ou gestionnaire de terrains inclus dans le périmètre peut désormais s'engager volontairement pour assurer la préservation de son patrimoine naturel. Pour en savoir plus : <http://littoral-normand.n2000.fr>

**Le Conservatoire du littoral (CdL)
agit sur le terrain avec ses gestionnaires***

En Baie, comme ailleurs sur le littoral français, le Conservatoire du littoral rachète, gère et protège des territoires à fort potentiel paysager et naturel. Dans la Baie ce sont par exemple les dunes de Dragey ou la Pointe du Grouin du Sud qui passent progressivement sous la responsabilité du Conservatoire. Le but étant d'y maintenir des pratiques (le plus souvent agricoles) qui participent à la diversité biologique du site et à la qualité du paysage, tout en permettant l'accès de tous au littoral.

*Le SyMEL (Syndicat Mixte Espaces Littoraux de la Manche) est gestionnaire des terrains du Conservatoire dans la Manche. Le Conseil Général d'Ille-et-Vilaine est gestionnaire des terrains du Cdl en Ille-et-Vilaine.



Conservatoire
du littoral

5-7 rue pémagne - 14 000 Caen
Tél. : 02 31 15 30 90
normandie@conservatoire-du-littoral.fr



La Baie du Mont-Saint-Michel

48 000 hectares entre
l'eau et la terre

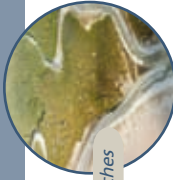
Natura 2000

La Baie du Mont-Saint-Michel, 48 000 hectares entre l’eau et la terre

La Baie du Mont est un territoire de nature, un espace d'une extraordinaire richesse vivante. La faune et la flore des milieux marins et continentaux se rencontrent ici dans un cadre particulièrement prestigieux. De l'estran aux marais arrière-littoraux en passant par les falaises et les dunes, le site comporte des refuges de biodiversité. Il est le cadre d'activités économiques importantes (conchyliculture, maraîchage, élevage), et fait l'objet d'une très forte fréquentation touristique.



Bernaches cravant



Criches

Le combat de la terre et de la mer

La Baie du Mont est un espace où la géographie est mobile. Plusieurs dizaines d'hectares par an se transforment en **herbus**, en faisant reculer les vasières.

Des **bancs coquilliers*** se « promènent » sur la partie ouest de la Baie, modifiant la présence des lagunes côtières. Les hommes sont aussi intervenus pour changer la nature des lieux en créant de vastes polders à la conquête de nouvelles terres cultivables. Les mouvements de ces milieux dans la Baie sont pour partie à l'origine de « l'ensablement » du Mont-Saint-Michel, menaçant le caractère maritime de cet îlot... c'est là pour des raisons culturelles et touristiques que l'homme souhaite maintenir ce spectacle d'une **abbaye «au péril de la mer»**.

*accumulations de coquilles formant des digues naturelles

Des millénaires d'aménagements et de mise en valeur

La Baie n'est pas un lieu retiré et oublié des activités humaines. C'est au contraire un lieu **exploité et aménagé** depuis des centaines d'années, un lieu qui attire et qui produit : pêcheries, pêche à pied, salines, élevage des moutons de prés salés depuis fort longtemps, cultures marines aujourd'hui. Toutes ces activités qui participent à la richesse de la Baie sont dépendantes de la bonne qualité du milieu et du maintien des équilibres écologiques.

Une frontière magique et mouvante


La Baie du Mont-Saint-Michel est une frontière... au delà des histoires entre normands et bretons, c'est une **frontière entre la terre et l'eau**, entre le sauvage et le cultivé. Ici se rencontrent l'eau douce et l'eau salée, le sable et la vase, le continent et la mer, le sec et l'humide. Ces contacts dans la Baie changent et se modifient au fil des ans. La vie se développe souvent sur les marges, les lisières et les interfaces... Ici tout est limite et les anciens y voyaient aussi s'y côtoyer l'enfer et le paradis.

Pour un certain nombre de milieux et d'espèces, la Baie arrive en tête des classements avec les plus grands récifs d'Hermelles* d'Europe, parmi les plus grandes zones de marais salés (herbus) d'Europe.

On peut citer aussi les fleuves côtiers de la Baie (Sée, Sélune et Couesnon) qui accueillent les populations de saumon les plus importantes de France...

Tous ces superlatifs n'ont pas d'intérêt en soi, mais rappellent la valeur de premier plan que constitue la Baie en tant que trésor écologique européen.

* Les hermelles sont les récifs formés par un ver marin sédentaire.



Plancton



Dauphins

Natura 2000 est un réseau écologique européen visant à conserver les espaces et les milieux naturels rares ou vulnérables. Suite aux directives européennes Oiseaux (1979) et Habitats* (1992), chaque État membre de l'Europe a désigné des sites Natura 2000 sur son territoire. Ces sites, sélectionnés pour leur diversité biologique, sont gérés de façon à protéger leurs richesses naturelles en harmonie avec les activités humaines qui s'y déroulent.



Pleux de bouchots



Dunes

Natura 2000, un esprit de concertation

La mise en place de Natura 2000 passe par une concertation permanente de ses acteurs, au sein de groupes de travail et dans le cadre du **comité de pilotage** (COPIL).

Le COPIL rassemble tous les partenaires impliqués sur le site : collectivités locales, professionnels, associations, propriétaires, agriculteurs, chasseurs, structures de l'État. Il constitue un **espace de dialogue** qui assure la **participation active** de chacun et la prise en compte des intérêts de tous. Les acteurs locaux peuvent adhérer volontairement aux objectifs de gestion du document d'objectifs (DOCOB). Parmi les dispositifs favorisant la mise en œuvre de pratiques respectueuses de l'environnement sont proposées particulièrement les **Contrats Natura 2000** pour la gestion des milieux les plus remarquables et la **Charte Natura 2000**.

*On entend par «habitat d'intérêt communautaire» un milieu naturel menacées : les dunes grises, les bancs d'hermelles, les lagunes côtières...

Des outils pour le développement durable de la baie



Une gestion intégrée des zones côtières (GIZC)

Comme tout milieu côtier, se rencontrent ici le domaine public maritime de l'Etat, les collectivités territoriales et les logiques particulières (privés ou acteurs locaux). Il est donc nécessaire d'informer et de coordonner les différents acteurs de la Baie, c'est ce que s'emploie à faire l'Association Interdépartementale Manche-Ile et Vilaine (AIMIV). La mise en place d'un programme opérationnel 2009/2015 a pour vocation de favoriser toutes les actions permettant un développement durable de ce territoire si riche et si fragile.

Vers un Parc naturel marin

La Baie du Mont sera certainement d'ici peu un des Joyaux du futur Parc naturel marin du Golfe Normand-Breton. Ce nouveau parc naturel des mers, actuellement à l'étude, pourrait s'étendre de la pointe de la Hague au Cap Fréhel, et permettrait de mettre en valeur et de protéger l'ensemble des milieux marins et littoraux. Les parcs marins sont des nouveautés en France : regroupant l'ensemble des acteurs du territoire, ils auront pour mission de veiller à la préservation et au développement durable des plus beaux sites marins français, en métropole et outre-mer.

Quelques exemples :

Respectons ces «cailloux vivants»

Les **massifs d'Hermelles** sont un peu la barrière de corail de la Baie, un environnement unique dans son ampleur, mais **très fragile**. Cet îlot de biodiversité attire en effet de nombreux pêcheurs à pied. Les Hermelles résistent mal au piétinement et les amoureux du site n'ont pas toujours conscience de sa très grande valeur. Il faut éviter de briser, de gratter ou de grimper sur les Hermelles. La diffusion d'une information spécifique pourra **sensibiliser ce public à la préservation d'un milieu** qu'il affectionne.



Hermelles

Les marais intérieurs, discrets mais utiles

A l'intérieur des terres, les **marécages d'eau douce** ont un rôle majeur. C'est un **milieu complémentaire** aux milieux marins en ce qu'il concerne les oiseaux.

Pour cette raison, un certain nombre d'actions sont proposées pour rendre ces marais encore plus accueillants et riches de biodiversité.

Le **maintien et l'entretien écologique des mares**, les actions visant à améliorer le fonctionnement du milieu, particulièrement en direction des oiseaux migrateurs auront des répercussions sur l'ensemble de la vie en Baie.



Courlis cendré

La bonne santé de la Baie du Mont

résulte depuis des centaines d'années de pratiques d'entretien du milieu. Aujourd'hui encore, de très nombreuses actions permettent de maintenir, de retrouver ou d'augmenter la richesse écologique du site. Appel aux bonnes volontés : les actions concrètes d'entretien ou de restauration sont décisives pour la sauvegarde des espaces naturels du site ! Inscrites dans le document d'objectifs, elles peuvent être mises en œuvre grâce aux Contrats Natura 2000 (financement jusqu'à 100%).

Tous, collectivités, associations, particuliers, propriétaires comme usagers peuvent se lancer dans l'aventure et contribuer ainsi à préserver cet exceptionnel patrimoine naturel ! ..



Marais de Dol